

Änderung des Flächenwidmungsplanes

St.Veit/Glan, 10. Dezember 2018

KUNDMACHUNG

Die Stadtgemeinde St.Veit/Glan beabsichtigt gemäß § 15 in Verbindung mit §§ 13 und 14, des Kärntner Gemeindeplanungsgesetzes (K-GplG) 1995, LGBL 23/95, i.d.g.F., den Flächenwidmungsplan wie folgt abzuändern:

- 4A/2018/E2** eine Fläche von ca. 2569,4 m² aus den als Ersichtlichmachungen - Wald, gewidmeten Grundstücken Nr. 123, 119; KG. Galling, in Grünland-Parkplatz
(Antragsteller: Mons Carantanus Privatstiftung)
- 4B/2018/E2** eine Fläche von ca. 378,3 m² aus dem als Grünland – Für die Land- und Forstwirtschaft bestimmte Fläche, Ödland, gewidmeten Grundstück Nr. 121, KG. Galling, in Grünland Parkplatz (Antragsteller: Mons Carantanus Privatstiftung)
- 5/2018/B3** eine Fläche von ca. 249 m² aus den als Bauland-Wohngebiet gewidmeten Grundstücken Nr. 472/3, 472/11, KG. St.Veit/Glan, in Verkehrsflächen – allgemeine Verkehrsfläche

Die beabsichtigte Änderung des Flächenwidmungsplanes ist in der Zeit vom

13. Dezember 2018 bis einschließlich 10. Jänner 2019

zur allgemeinen Einsicht im Bauamt der Stadtgemeinde St.Veit/Glan, Zimmer 25, während der Amtsstunden montags bis freitags von 8.00 – 12.00 Uhr aufgelegt.


Innerhalb der Auflagefrist ist jedermann, der ein berechtigtes Interesse glaubhaft macht berechtigt, schriftlich begründete Einwendungen gegen die beabsichtigte Änderung des Flächenwidmungsplanes einzubringen. Diese werden vom Gemeinderat bei der Beratung über die Flächenwidmungsplanänderungen in Erwägung gezogen.

F.d.R.

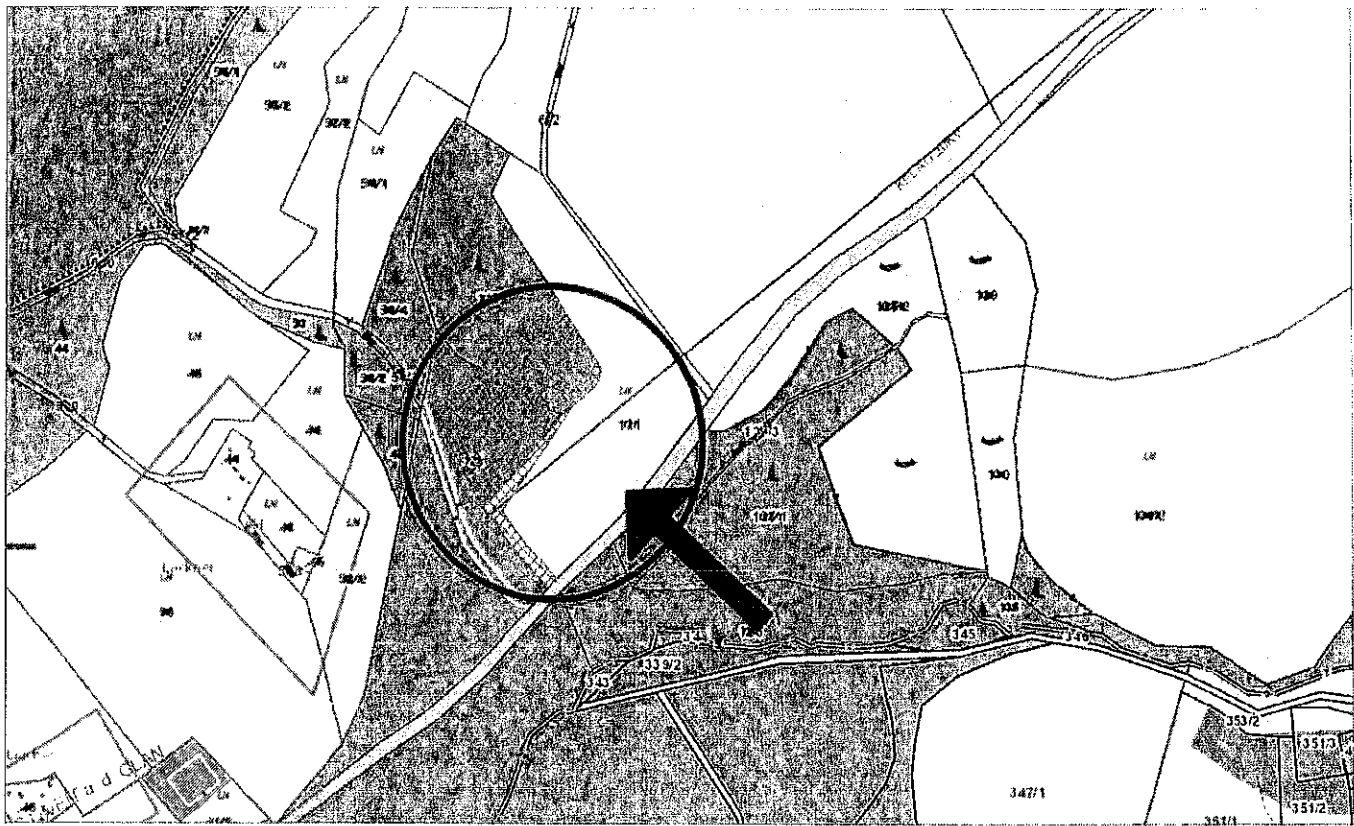


Der Bürgermeister;


(Gerhard Mock)




Angeschlagen am: 13.12.2018
Abgenommen am: 10.01.2019



FLÄWI



LUFTBILD



ÖEK

Fall: 4 A&B /2018_E2_Parkplatz Ulrichsberg

Wunsch: Umwidmung Ersichtlichmachung Wald in Grünland Parkplatz
 KG 74505_KG Galling

Ist - Situation

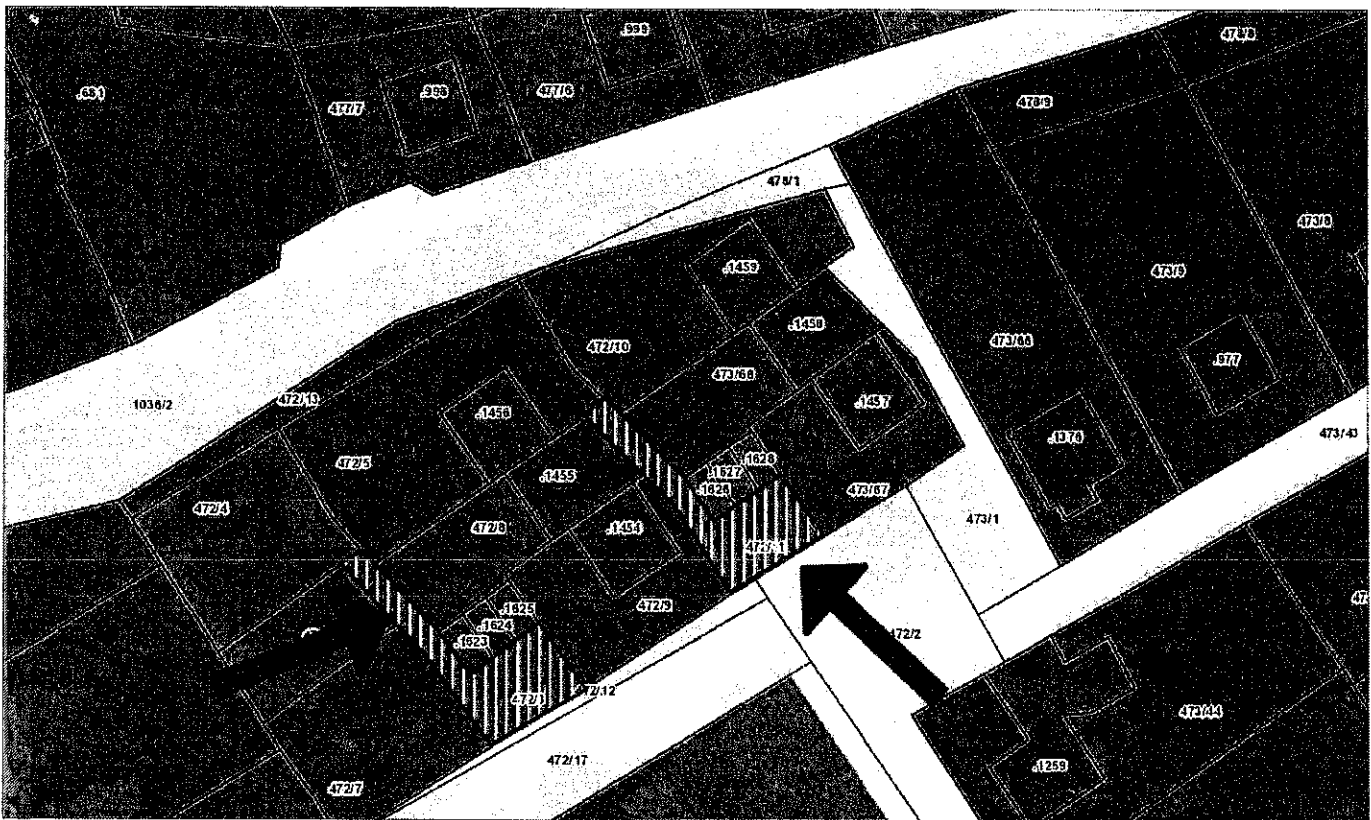
Parz.	Grundstück Fläche ges.	Ersichtlichmachung Wald	Grünland f. d. Land- u. Forstwirtschaft genutzte Flächen
123	6.525,00m ²	6.525,00m ²	-
119	4.206,00m ²	4.206,00m ²	-
121	5.975,00m ²	-	5.975,00m ²

Wunsch


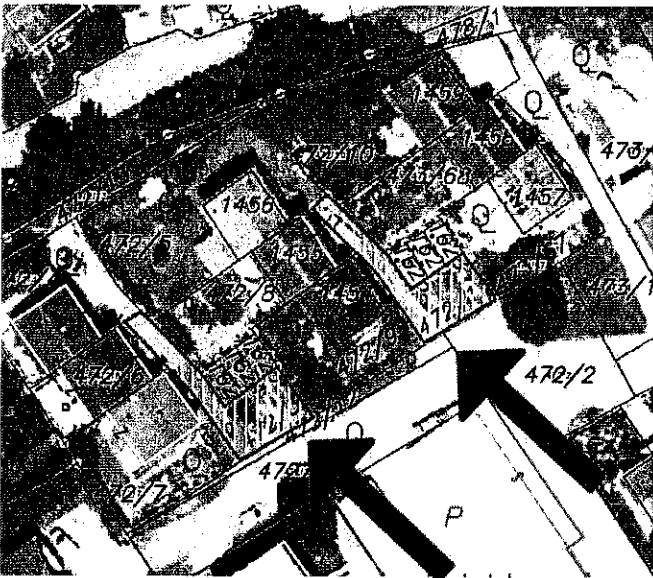
Parz.	Grundstück Fläche ges.	Ersichtlichmachung Wald	Grünland f. d. Land- u. Forstwirtschaft genutzte Flächen	Grünland Parkplatz
123	6.525,00m ²	5.144,00m ²		1.381,00m ²
119	4.206,00m ²	3.017,60m ²		1.188,40m ²
121	5.975,00m ²		5.596,70m ²	378,30m ²

Teil A
 Teil B

Wunsch Grünland Parkplatz 2.947.70m²



FLÄWI



LUFTBILD

ÖEK

Fall: 5/2018_B3_Stadtgemeinde St. Veit/Glan

Wunsch: Umwidmung Bauland Wohngebiet in Verkehrsfläche
 KG 74528_KG St. Veit a.d.Glan

Ist - Situation

Parz.	Grundstück Fläche ges.	Bauland Wohngebiet
472/3	125,00m ²	125,00m ²
472/11	124,00m ²	124,00m ²

Wunsch

Parz.	Grundstück Fläche ges.	Bauland Wohngebiet	Verkehrsfläche
472/3	125,00m ²	0,00m ²	125,00m ²
472/11	124,00m ²	0,00m ²	124,00m ²

□ Wunsch Verkehrsfläche = 249,00m²